






















## KAART 2 AANPAK KLEIN RUSLAND . INTEGRATIEKAART GEWESTPLAN - GRUP's

Projectbureau Gentse Kanaalzone . aanpak Klein Rusland . bron AGIV

- |   |   |   |   |   |   |   |               |   |                              |   |         |
|---|---|---|---|---|---|---|---------------|---|------------------------------|---|---------|
|  | woongebieden  |  | gebied voor zeehaven- en watergebonden bedrijven regionaal bedrijventerrein met openbaar karakter |  | ambachtelijke bedrijven en kmo's                |  | bosgebieden   |  | zone voor park Klein Rusland |  | zie BPA |
|  | woongebieden met landelijk karakter                     |  | stortgebieden (niet-giftige stoffen); grondkleur bufferzone                                       |  | ontginningsgebieden; grondkleur groengebied     |  | groengebieden |  | koppelingsgebied K1 / type 1 |   |         |
|  | gebieden voor gemeenschapsvoorzieningen en openbaar nut |  | gebied voor zeehavenondersteunende regionale bedrijvigheid  |  | agrarische gebieden                             |  | parkgebieden  |  | zone voor weginfrastructuur  |   |         |
|  | industriegebieden                                       |  |   |  | landschappelijk waardevolle agrarische gebieden |  | bufferzones   |  | bestaande waterwegen         |   |         |

